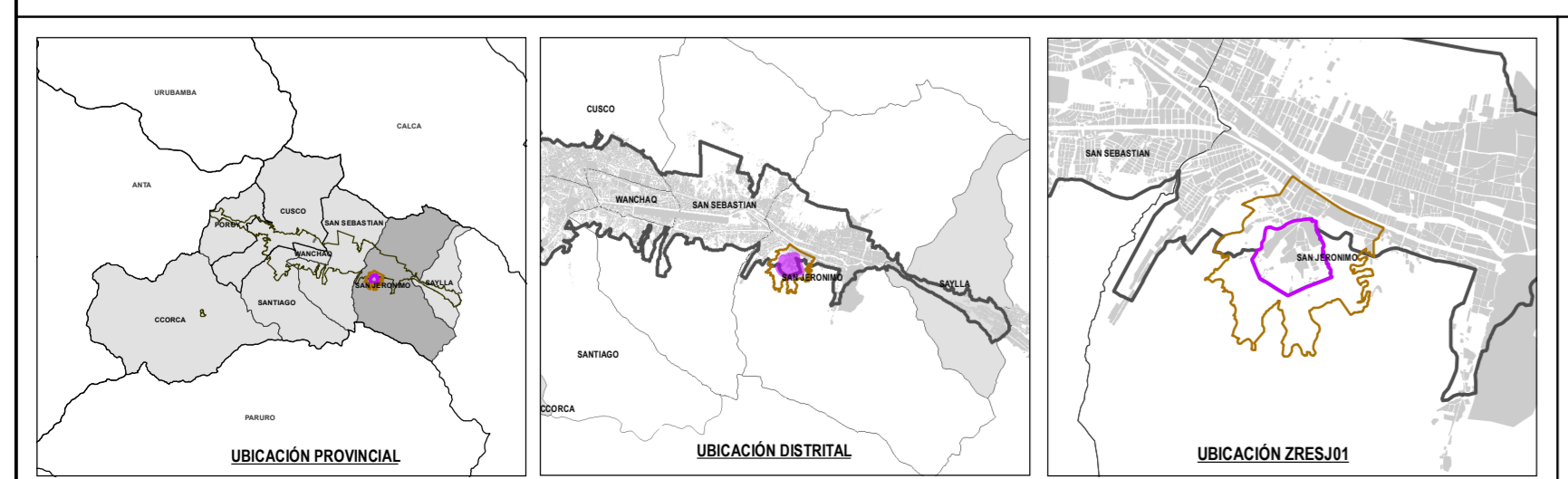
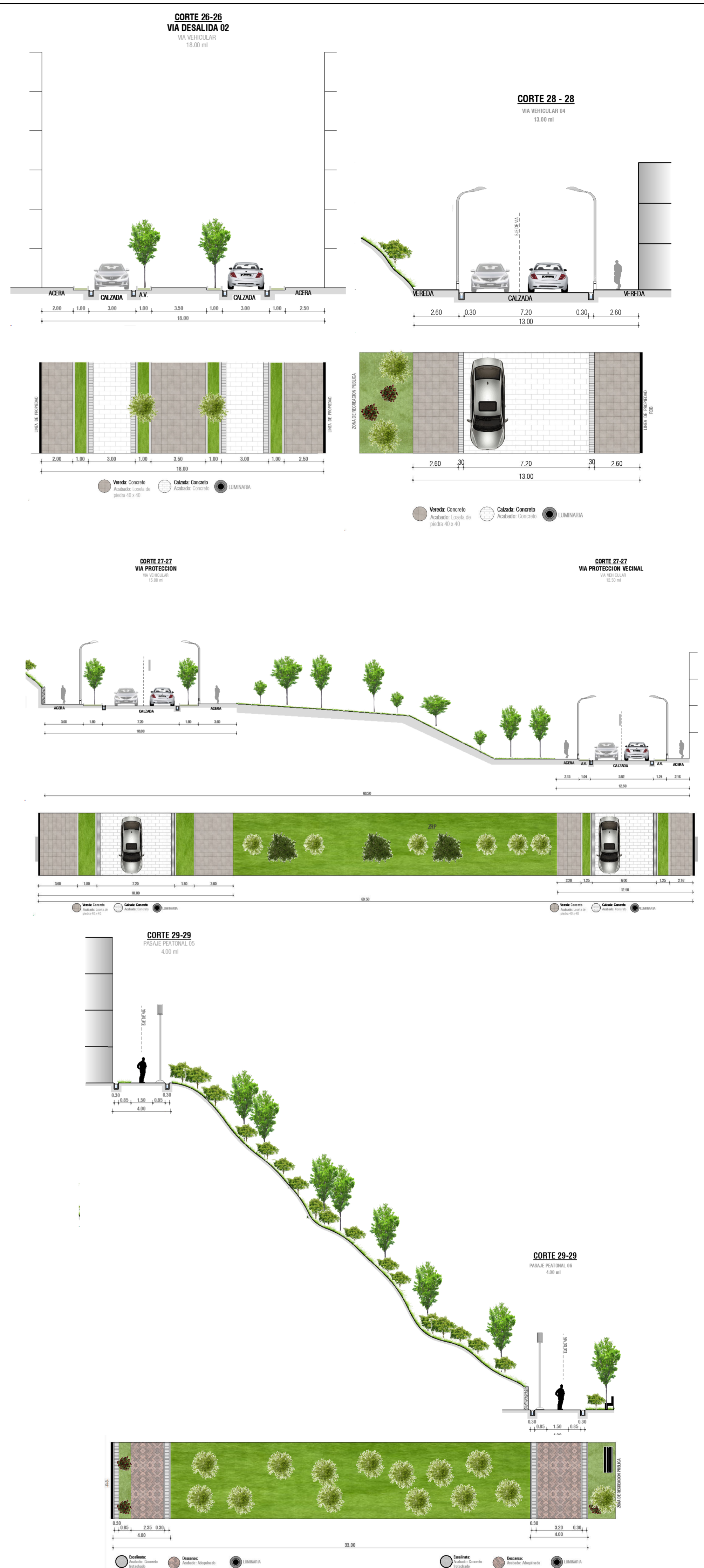
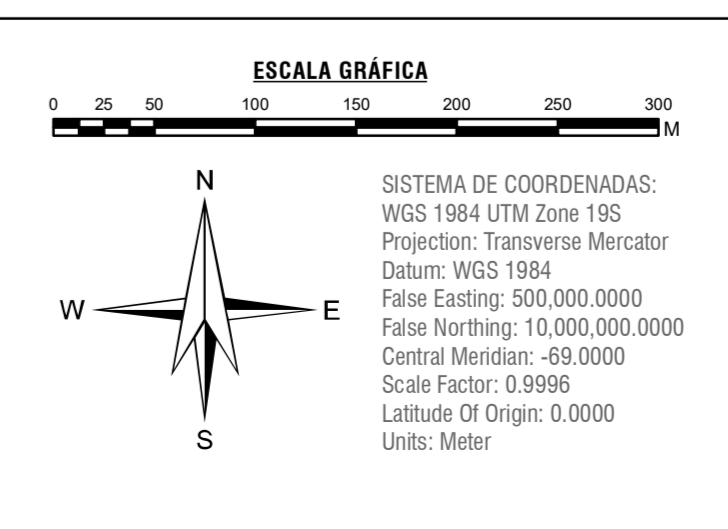


ESTRUCTURA VIAL
1:3,750



LEYENDA GENERAL

<ul style="list-style-type: none"> ZONA DE REGLAMENTACIÓN ESPECIAL ÁMBITO DE INTERVENCIÓN OCUPACIÓN ACTUAL EN EL ÁMBITO ÁREAS DE APORTE MANZANAS ENTORNO URBANO CONCESIÓN MINERA FRANJA DE ALTA TENSION CURVA MAYOR CURVA MENOR 	<p>JERARQUIA VIAL</p> <ul style="list-style-type: none"> VIA ARTERIAL (PDU) VIA COLECTORA (PDU) VIA COLECTORA (PDU), PROGRAMADA <p>PROPUESTA VIAL</p> <ul style="list-style-type: none"> VIA COLECTORA VIA LOCAL, PROGRAMADA PASAJE PASAJE, PROGRAMADA 	<p>ZONAS DE PROTECCIÓN</p> <ul style="list-style-type: none"> ZONA DE INTERVENCIÓN ESPECIAL Y RESTAURACIÓN DE ECOSISTEMAS (ZIERE) ZONA DE PROTECCIÓN DE RECURSO HÍDRICO (ZPRH) <p>ZONA PRODUCTIVAS DE USO SOSTENIBLE DE SUELO</p> <ul style="list-style-type: none"> ZONAS AGRÍCOLAS ZONA DE FORESTACIÓN ZONA DE PROTECCIÓN Y CONSERVACIÓN ECOLÓGICA (ZPCE) 	<p>MEDIDAS ESTRUCTURALES</p> <ul style="list-style-type: none"> CONFORMACIÓN PERFILADO GEOMANTA CANAL DE CONCRETO ARMADO
--	--	--	---



PLAN ESPECÍFICO ZRESJ01			
PROYECTO: "MEJORAMIENTO Y RECUPERACIÓN DE LAS CONDICIONES DE HABITABILIDAD URBANA EN 41 ZONAS DE REGLAMENTACIÓN ESPECIAL DE LA PROVINCIA DE CUSCO"			
FINAL: ZONA DE REGLAMENTACIÓN ESPECIAL			
MAPA: ESTRUCTURA VIAL		CODIGO: MP-FC 04-F	
FECHA: 01/10/2024	ELABORADO POR: EQUIPO TÉCNICO PMU 02E	ESCALA: 1:3,750	OTRO: 01/OCT/2024